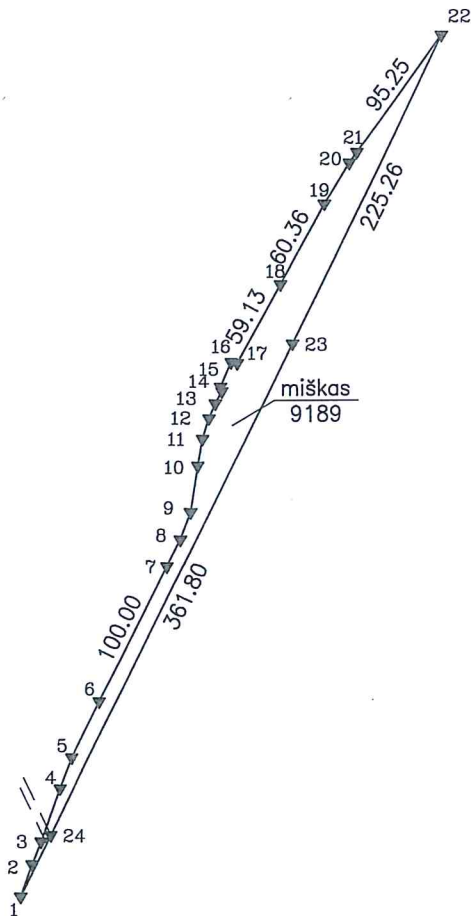
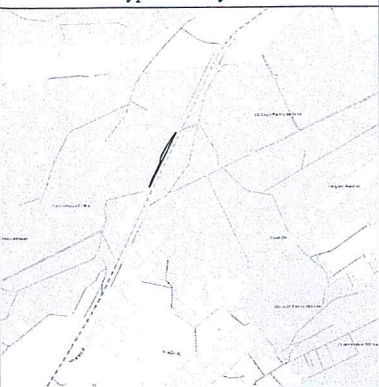


ŽEMĖS SKLYPO PLANAS M 1:5000
Sklypo plotas 9189 m²




Linijų anotacijų lentelė	
Gretimybė	Atstumas
24-1	45.11
1-2	22.56
2-3	16.14
3-4	37.21
4-5	21.82
5-6	41.30
7-8	19.72
8-9	19.37
9-10	31.03
10-11	18.03
11-12	14.27
12-13	10.73
13-14	9.09
14-15	3.18
15-16	17.66
16-17	4.05
19-20	31.48
20-21	8.49

Kadastras:	vietovė	Karmėlavos				blokas				sklypas			
Žemės sklypo kadastro Nr.		5	2	3	3	0	0	1	3	0	5	2	9

Gatvė, namo Nr.	skl. pr. Nr. 5LR-2
Kaimas (miestelis)	Sergeičikų II k.
Seniūnija	Karmėlavos
Miestas (rajonas)	Kauno rajonas
Apskritis	Kauno

Gretimybė	Gretimo žemės sklypo kadastro Nr.	Pastabos
1-22		skl. pr. Nr. 5LR-1
22-1		VZF



Su paženklintomis vietovėse žemės sklypo ribomis, aprašytais 2017 m. spalio mėn. 25 d. žemės sklypo paženklavimo-parodymo akte, ir nustatyto ploto sutinku:
Žemės savininkas (naudotojas): Vytautas miškininkas
LIETUVOS RESPUBLIKA Mindaugas Peikevičius (parašas) (data)

Nacionalinės žemės tarnybos prie ŽŪM
Kauno rajono savivaldybės Nacionalinės žemės tarnybos prie Žemės ūkio ministerijos
Kauno rajono skyrius
Patikrino: Juras Žigas
SUDERINTA: (Parašas) (Vardas ir pavardė) (Data)
A.V. (jeigu reikalavimas turėti antspaudą nustatytas įstatymuose)

KELPROJEKTAS

Pareigos	Parašas	Vardas, pavardė	Data
SEKTORIAUS VADOVAS		ARTŪRAS SAURUSEVIČIUS	2018-02-20
PROJEKTO DALIES VADOVĖ		IEVA PETRUŠKEVIČIŪTĖ	2018-02-20
MATININKĖ		IEVA PETRUŠKEVIČIŪTĖ	2018-02-20




ŽEMĖS SKLYPO PLANAS M 1:5000

Sklypo plotas 9189 m²

Žemės sklypo kadastro Nr. 52330013

KOORDINAČIŲ ŽINIARAŠTIS

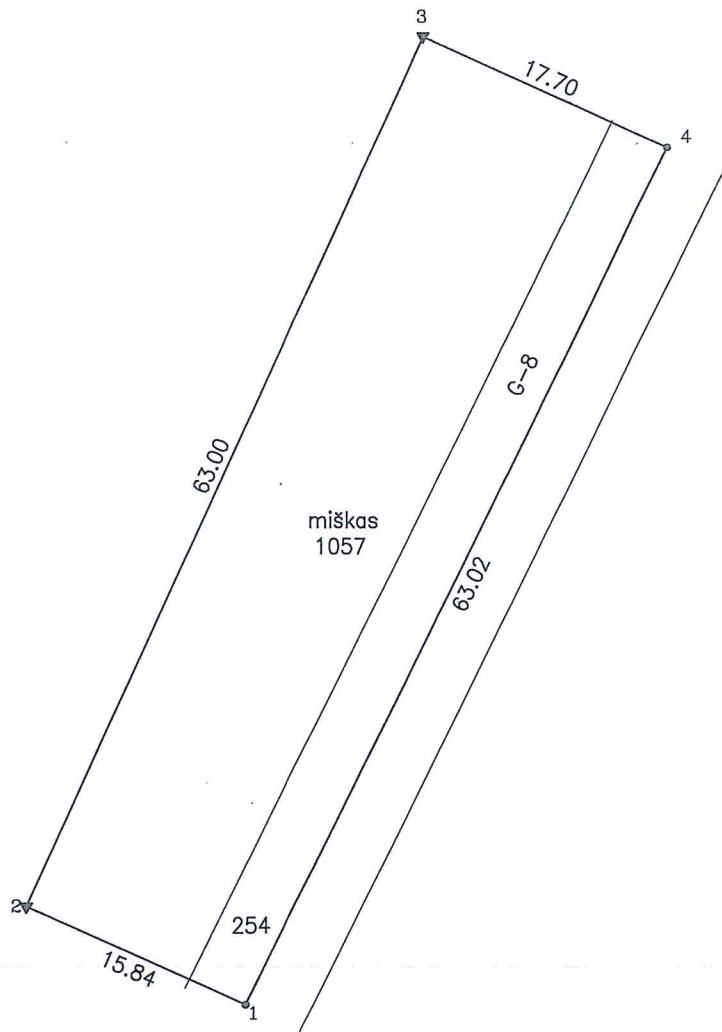
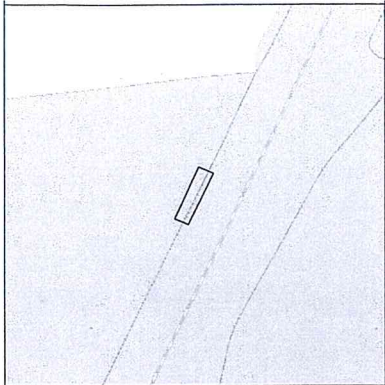
Koordinatinių sistema LKS-94							
Taško Nr.	Kodas	X	Y	Taško Nr.	Kodas	X	Y
1	R	6090786.70	507419.86				
2	R	6090808.04	507427.18				
3	R	6090823.06	507433.08				
4	R	6090858.13	507445.51				
5	R	6090878.51	507453.30				
6	R	6090915.55	507471.57				
7	R	6091005.22	507515.83				
8	R	6091022.95	507524.46				
9	R	6091041.20	507530.96				
10	R	6091071.89	507535.54				
11	R	6091089.65	507538.65				
12	R	6091103.28	507542.88				
13	R	6091113.16	507547.06				
14	R	6091121.17	507551.35				
15	R	6091124.21	507550.41				
16	R	6091140.39	507557.49				
17	R	6091139.75	507561.49				
18	R	6091191.66	507589.81				
19	R	6091244.69	507618.63				
20	R	6091271.51	507635.11				
21	R	6091278.40	507640.07				
22	R	6091355.11	507696.53				
23	R	6091152.59	507597.89				
24	R	6090827.32	507439.47				
SKLYPO CENTRO KOORDINATĖS							
Koordinatinių sistema				Koordinatės X/Y			
Valstybinė LKS-1994				X=6091115 Y=507569			
Žiniaraštį sudarė 				I. PETRUSKEVIČIŪTĖ 2M-M-1819 2018-02-20 (parašas) (vardas ir pavardė) (kvalifikacijos pažymėjimo Nr.) (data)			

Ištrauka iš Lietuvos Respublikos Administracinių nusižengimų kodekso:
112 straipsnis. Nuolatinių žemėnaudos riboženklų sunaikinimas arba sugadinimas
užtraukia baudą nuo septyniasdešimt iki vieno šimto keturiasdešimt eurų.

Duomenys apie žemės naudojimo apribojimus			
Eil. Nr	Kodas	Apribojimai	Žemės plotas, m²
1	2	3	4
1	3	III. Geležinkelio kelių ir jų įrenginių apsaugos zonos	9189
2	26	XXVI. Miško naudojimo apribojimai	9189
3	65	V. Aerodromo apsaugos zonos	9189

SERVITUTAS			
Eil. Nr	Kodas	Servituto rūšis	Plotas, m²
-	0	-	-

ŽEMĖS SKLYPO PLANAS M 1:500
Sklypo plotas 1057 m²



608000
6091900

Kadastras:	vieta	Karmėlavos				blokas				sklypas	
Žemės sklypo kadastras Nr.		5	2	3	3	0	0	0	7		89

Gatvė, namo Nr.	skl. pr. Nr. 3LR-2
Kaimas (miestelis)	Sergeičikų II k.
Seniūnija	Karmėlavos
Miestas (rajonas)	Kauno rajonas
Apskritis	Kauno

Gretimybė	Gretimų žemės sklypų kadastro Nr.	Pastabos
1-4		skl. pr. Nr. 3LR-1
4-1		VŽF



Su paženklinimais vietovėje žemės sklypo ribomis, aprašytais 2017 m. spalio mėn. 25 d. žemės sklypo paženklinimo-parodymo akte, ir nustatyto ploto sutinku:
Žemės savininkas (naudotojas) miškininkas
LIETUVOS RESPUBLIKA Mindaugas Petkevičius
(vardas, pavardė) (parašas) (data)

Nacionalinės žemės tarnybos prie Žemės ūkio ministerijos
Kauno rajono skyrius
Patikrino: Vytautas Žigas Nacionalinės žemės tarnybos prie ŽŪM.
SUDERINTA: (Parašas) Kauno rajono skyriaus vedėjas
(Pareigų pavadinimas) (Parašas) (Vardas ir pavardė) (Data)
A.V. (jeigu reikalaujama turėti antspaudą, nustatytas įstatymuose)

KELPROJEKTAS

Pareigos	Parašas	Vardas, pavardė	Data	TECHNINĖ DOKUMENTACIJA
DARBŲ VADOVAS		VYTAUTAS SAKALAUSKAS	2018-02-20	Nr. 1
PROJEKTO DALIES VADOVĖ		IEVA PETRUŠKEVIČIŪTĖ	2018-02-20	
MATININKĖ		IEVA PETRUŠKEVIČIŪTĖ	2018-02-20	

ŽEMĖS SKLYPO PLANAS M 1:500

Sklypo plotas 1057 m²

Žemės sklypo kadastro Nr. 52330007


KOORDINACIŲ ŽINIARAŠTIS

Koordinacių sistema LKS-94							
Taško Nr.	Kodas	X	Y	Taško Nr.	Kodas	X	Y
1	R	6091871.01	507948.68				
2	R	6091877.55	507934.25				
3	R	6091934.93	507960.26				
4	R	6091927.62	507976.38				
SKLYPO CENTRO KOORDINATĖS							
Koordinacių sistema				Koordinatės X/Y			
Valstybinė LKS-1994				X=6091903 Y=507955			
Žiniaraštį sudarė		I. PETRUŠKEVIČIŪTĖ		2M-M-1819		2018-02-20	
(parašas)		(vardas ir pavardė)		(kvalifikacijos pažymėjimo Nr.)		(data)	

Ištrauka iš Lietuvos Respublikos Administracinių nusižengimų kodekso:
112 straipsnis. Nuolatinių žemėnaudos riboženklių sunaikinimas arba sugadinimas
užtraukia baudą nuo septyniasdešimt iki vieno šimto keturiasdešimt eurų.

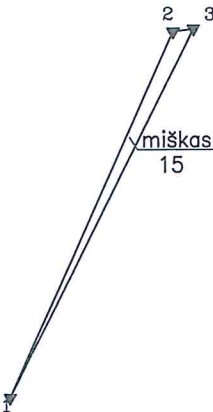
Duomenys apie žemės naudojimo apribojimus			
Eil. Nr	Kodas	Apribojimai	Žemės plotas, m²
1	2	3	4
1	3	III. Geležinkelio kelių ir jų įrenginių apsaugos zonos	1057
2	65	V. Aerodromo apsaugos zonos	1057
3	21	XXI. Žemės sklypai, kuriuose įrengtos valstybei priklausančios melioracijos sistemos bei įrenginiai	254
4	26	XXVI. Miško naudojimo apribojimai	1057

SERVITUTAS			
Eil. Nr	Kodas	Servituto rūšis	Plotas, m²
-	0	-	-



ŽEMĖS SKLYPO PLANAS M 1:500

Sklypo plotas 15 m²



Linijų anotacijų lentelė	
Gretimybė	Atstumas
1–2	26.46
2–3	1.35
3–1	27.20

608000
6092000



Kadastras:	vietovė	Karmėlavos				blokas				sklypas
Žemės sklypo kadastro Nr.		5	2	3	3	0	0	0	7	999

Gatvė, namo Nr.	skl. pr. Nr. 3LR–3
Kaimas (miestelis)	Sergeičikų II k.
Seniūnija	Karmėlavos
Miestas (rajonas)	Kauno rajonas
Apskritis	Kauno

Gretimybė	Gretimio žemės sklypo kadastro Nr.	Pastabos
1–2		skl. pr. Nr. 3LR–1
2–3	4608/0007:0142	
3–1		VŽF



Su paženklintomis vietovėje žemės sklypo ribomis, aprašytais 2017 m. spalio mėn. 25 d. žemės sklypo paženkinimo–parodymo akte, ir nustatyti plotu sutinku:
Žemės savininkas (naudotojas):
LIETUVOS RESPUBLIKA
(vardas, pavardė) Vyriausiasis miškininkas Mindaugas Petkevičius (parašas) (data)

Nacionalinės žemės tarnybos prie Žemės ūkio ministerijos
Kauno rajono skyrius
Patikrino: V. Daubaras
SUDERINTA: V. Daubaras
(Parašas) (Vardas ir pavardė) (Data)
A.V. (jeigu reikalingas turėti antspaudą nustatytas, įstatymuose)

KELPROJEKTAS			
Parašas	Parašas	Vardas, pavardė	Data
DARBU VADOVAS		Vytautas Sakalauskas	2018-02-20
PROJEKTO DALIES VADOVĖ		Ieva Petruškevičiūtė	2018-02-20
MATININKĖ		Ieva Petruškevičiūtė	2018-02-20

ŽEMĖS SKLYPO PLANAS M 1:500

Sklypo plotas 15 m²

Žemės sklypo kadastro Nr. 52330007

KOORDINAČIŲ ŽINIARAŠTIS

Koordinatinių sistema LKS-94							
Taško Nr.	Kodas	X	Y	Taško Nr.	Kodas	X	Y
1	R	6092017.27	508020.23				
2	R	6092041.51	508030.84				
3	R	6092041.70	508032.18				
SKLYPO CENTRO KOORDINATĖS							
Koordinatinių sistema				Koordinatės X/Y			
Valstybinė LKS-1994				X=6092035 Y=508028			
Žiniaraštį sudarė		I. PETRUŠKEVIČIŪTĖ		2M-M-1819		2018-02-20	
(parašas)		(vardas ir pavardė)		(kvalifikacijos pažymėjimo Nr.)		(data)	

Ištrauka iš Lietuvos Respublikos Administracinių nusižengimų kodekso:
112 straipsnis. Nuolatinių žemėnaudos riboženklų sunaikinimas arba sugadinimas
užtraukia baudą nuo septyniasdešimt iki vieno šimto keturiasdešimt eurų.

Duomenys apie žemės naudojimo apribojimus			
Eil. Nr	Kodas	Apribojimai	Žemės plotas, m²
1	2	3	4
1	3	III. Geležinkelio kelių ir jų įrenginių apsaugos zonos	15
2	26	XXVI. Miško naudojimo apribojimai	15
3	65	V. Aerodromo apsaugos zonos	15

SERVITUTAS			
Eil. Nr	Kodas	Servituto rūšis	Plotas, m²
-	-	-	-